

STAROŚCIŃSKIE SKAŁY

Michał Kajca
Szkoła Wspinaczki „Granit”

foto: Maciek Grabński

Ania Wolff na rajbugach
Rudawskiego Spacerka VI,
Starościńska Skała

Starościńskie Skały są ciekawą, ale do niedawna mało eksplorowaną grupą granitowych skał w Rudawach Janowickich, a dokładniej na szczycie Lwiej Góry (718 m n.p.m.) w masywie Janowickiego Grzbietu. Ściany są okazałe i tworzą labirynt skalny z pięknymi widokami na Karkonosze i Góry Sokole. Miejsce to jest jedną z większych atrakcji turystycznych Rudaw Janowickich i warto tu zajrzeć niekoniecznie w celach wspinaczkowych, szczególnie jesienią porą.

Tutejsze ściany były z pewnością przechodzone przez wspinaczy niemieckich jeszcze przed wojną, niestety nie zachowały się praktycznie żadne informacje na temat tej działalności. Po wojnie wspinano się tutaj incydentalnie, aż do początku XXI wieku opisano tu zaledwie kilka dróg. Starościńskie Skały zostały „odkryte” na nowo dla wspinaczy dopiero w 2007 roku, kiedy to głównie za sprawą Marka Freusa pojawiło się kilka dróg na największej skale rejonu. W ciągu dwóch ostatnich lat poprowadzono tu ponad 30 potencjalnie nowych dróg wspinaczkowych, co w porównaniu do dwóch (!) dróg opisanych w przewodniku po Rudawach Janowickich z 2005 roku świadczy o skali przełomu.

Wysokość ścian Starościńskiej Skały, która jest najwybitniejszą skałą rejonu, przekracza trzydzieści metrów. Wszystkie drogi na tej potężnej skale są długie i wyróżniają się sporymi odcinkami pokonywanymi wyłącznie przy użyciu tarcia i równowagi – tzw. rajbunga. Rajbunga w takim nagromadzeniu są niespotykane na terenie Rudaw Janowickich, więc już dziś biegnące nimi drogi, mimo że nowe, cieszą się sporą popularnością. Wysokość pozostałych skałek waha się pomiędzy 8 a 15 metrów, ale niektóre z nich są godne większej uwagi, szczególnie Biblioteka i Krzywa.

Warto podkreślić, że grupa Starościńskich Skał ma jeszcze olbrzymi potencjał eksploracyjny. Jeszcze nie wszystkie skałki posiadają drogi wspinaczkowe, a nawet nazwy. Wierzę, że niniejsze opracowanie zmieni trochę ten stan i powstaną tu w następnych latach kolejne ciekawe linie.

Okolica jest niezwykle malownicza, toteż całe góry położone są w obrębie Rudawskiego Parku Krajobrazowego. Prośba do wszystkich wspinaczy o uszanowanie tego pięknego miejsca.

Dojazd

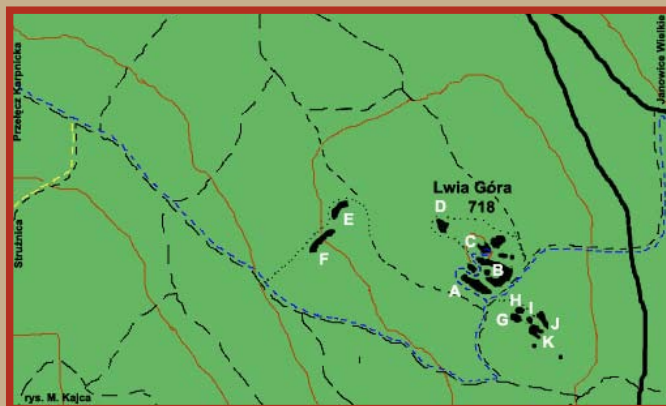
Niezależnie od wyboru trasy podejścia musimy się najpierw dostać do stolicy Rudaw Janowickich, czyli Janowic Wielkich. Można tutaj także dojechać po ciągiem relacji Wrocław – Jelenia Góra. Następnie mamy trzy możliwości dotarcia w skały:

– zostawiamy auto w Janowicach (koniecznie w sąsiedztwie domów, należy unikać parkingów leśnych, gdyż są częstym celem odwiedzin miejscowych wandalii) i idziemy żółtym szlakiem biegnącym Doliną Janówki aż do skrzyżowania z niebieskim szlakiem w okolicach Skalnego Mostu i Pieca. Skręcamy w prawo i niebieskim szlakiem podchodzimy do Starościńskich Skał. Czas dojścia – 1 godzina;

– z Janowic Wielkich jedziemy w kierunku Karpnik i zostawiamy auto na płatnym parkingu (5zł w sezonie, ale niestrzeżony) na Przełęczy Karpnickiej. Nie polecam jednak tej opcji, jeśli zamierzamy zostawić auto na noc lub gdy nie ma turystów, gdyż zdarzają się włamania do samochodów. Znacznie bezpieczniej jest zaparkować przy schronisku „Szwajcarka” (parking 5zł) w pobliżu przełęczy. Niebieski szlak doprowadzi nas z powrotem na Przełęcz Karpnicką i dalej do Starościńskich Skał. Wariant ten zajmuje około 45 minut;

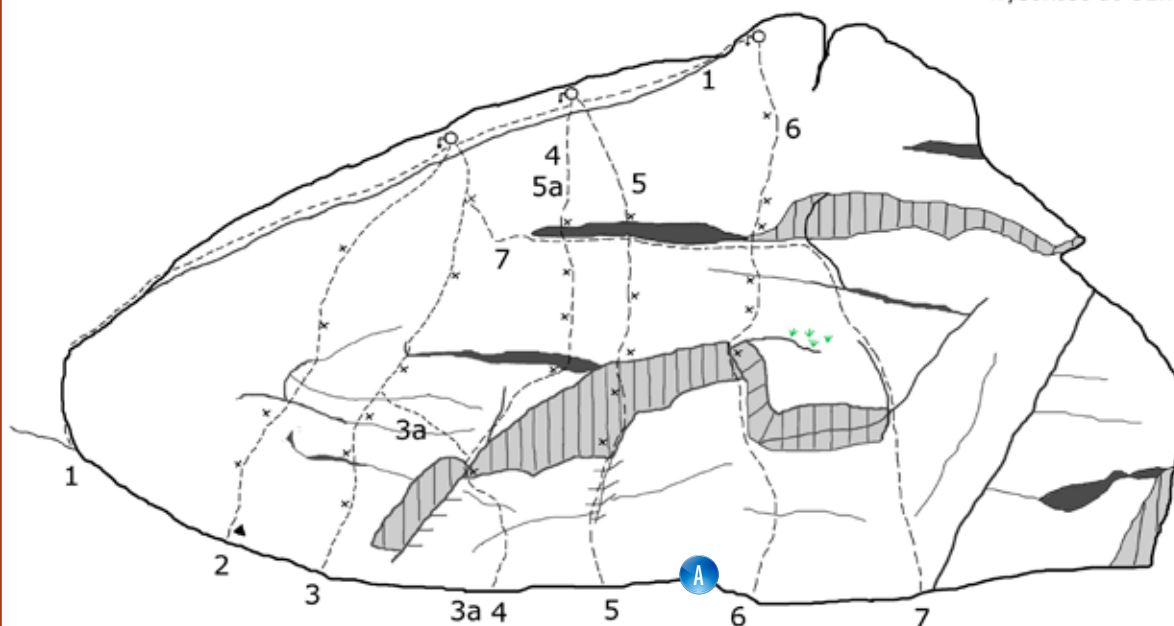
– najkrótszym i najlepszym wariantem dostania się w skały jest dojazd do miejscowości Strużnica (zjeżdżając z Przełęczy Karpnickiej na początku wsi Karpniki skręcamy w lewo), gdzie zostawiamy auto we wsi. Sporo miejsc parkingowych znajduje się obok starego tartaku. Ze Strużnicy najpierw podchodzimy żółtym szlakiem, a na rozdrożu szlaków idziemy w prawo szlakiem niebieskim, który doprowadza nas do samych skał. Czas podejścia – 30 minut.

Dojścia do poszczególnych skałek są zaznaczone na rysunku. Trudna do znalezienia za pierwszym razem może być grupa Biblioteki. Najprościej znaleźć ją, idąc tak, jak zaznaczono na rysunku, przy czym nie ma nawet wyraźnej ścieżki i trzeba iść „na czuja”. Skała położona jest na stromym stoku znajdującym się poniżej podszczytowego brzożowego młodnika. Idąc ze Strużnicy, można ją z trudem dostrzec przez las w miejscu ogromnego bloku z niebieskim szlakiem na lewo od drogi. Najłatwiej ją znaleźć, idąc z tego miejsca w górę zbocza.



A. STAROŚCIŃSKA SKAŁA, B. STAROŚCIŃSKA IGŁA, C. PUNKT WIDOKOWY,
D. KRZYWA, E. REGAŁ, F. BIBLIOTEKA, G. ŻÓŁW, H. LWIA SKAŁA, I. ŚLIKAK
J. POCHYŁA GRAŃ, K. WIELBŁĄD

wysokość do 32m



Uwaga!
Drogi są długie - zadбай o węzeł na końcu liny!

rys. M. Kajca


STAROŚCIŃSKA SKAŁA

(ponad 30 m – węzeł na końcu liny! Na wierzchołku puszka szczytowa)

1. Zachodnia Grań II, dawno znana
2. Trójkąt V+ (4R+ST), M. Freus, M. Kajca 2007
- * 3. W Krainie Oblaków Nici Bracie z Przypaku VI+ (6R+ST) M. Freus 2007
- 3a. Wariant Chleba VI, M. Chlebowski 2007
- * 4. Rudawski Spacerak VI (5R+ST) M. Freus 2007
- * 5. Psycho Killer VI.1+ (5R+ST), M. Kajca 2007
- 5a. kombinacja Moralny Spacerak VI+, M. Freus 2007
6. Granit The Best, Tarcie And Rest V+ (6R+ST), M. Freus 2007
- * 7. Trawersowa Cesta V (TRAD+4R+ST) I znane p. M. Kajca, M. Freus 2007
8. Wejściówka II-III, od północy z przełączki, różne warianty, znana od dawna




Starościńska Skała w całej okazałości: Rudawski Spacerak VI i Psycho Killer VI.1+



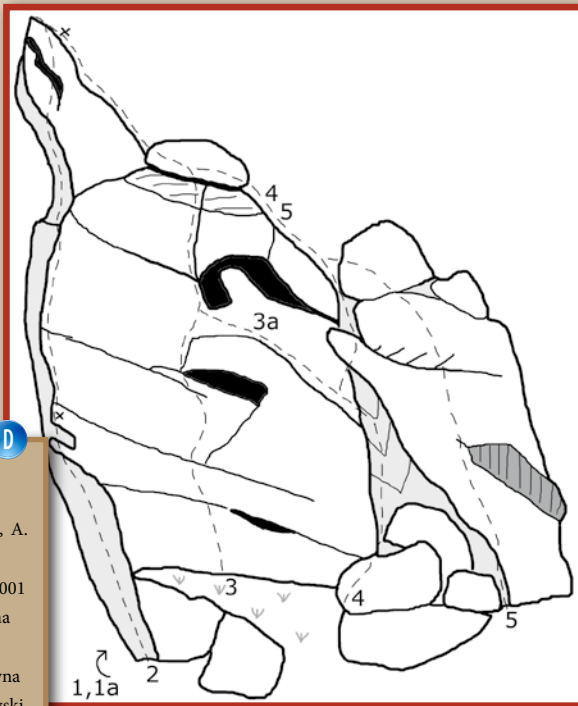
STAROŚCIŃSKA IGŁA (8 m, brak stanowiska)

1. Stara Droga IV (TRAD), wspinacze niemieccy
2. Lekkoatletyczna V (TRAD), start z biegu, lata 70.



C

PUNKT WIDOKOWY (10 m)
brak dróg



D

KRZYWA (12 m)

- * 1. *Sex Afera* VI.2/2+ (6R+ST), M. Kajca 2007
- * 1a. wariant *Uni(k)mil* VI.1 (1R), start z lewej, A. Wolf 2007
- 2. *Filar Wombatów* V+, (1S+TRAD), A. Wojtoń 2001
- 3. *Zachodnia Ścianka* IV (TRAD), znana od dawna
- 3a. wariant III+ (TRAD), znana od dawna
- 4. *Kominiek Południowy* II (TRAD), znana od dawna
- 5. *Piosenka o Robaku* V (TRAD), K. Jachimowski, P. Minkiewicz 2007
- 6. *Droga Normalna* I, dawno znana




fot. Michał Grabiński

Maciek Grabiński na *Sex Aferze* VI.2/2+, Krzywa

E

REGAŁ (15 m)


- 1. *Droga Normalna* II, znana od dawna
- 2. *Kredens* VI.1 (1S+TRAD), A. Wojtoń 2009
- * 3. *Lewy Kant* VI (5S+ST), M. Maj, S. Lewandowski (TRAD) 2008
- 4. *Klasyczna* V (TRAD), M. Maj, B. Sierota 2008

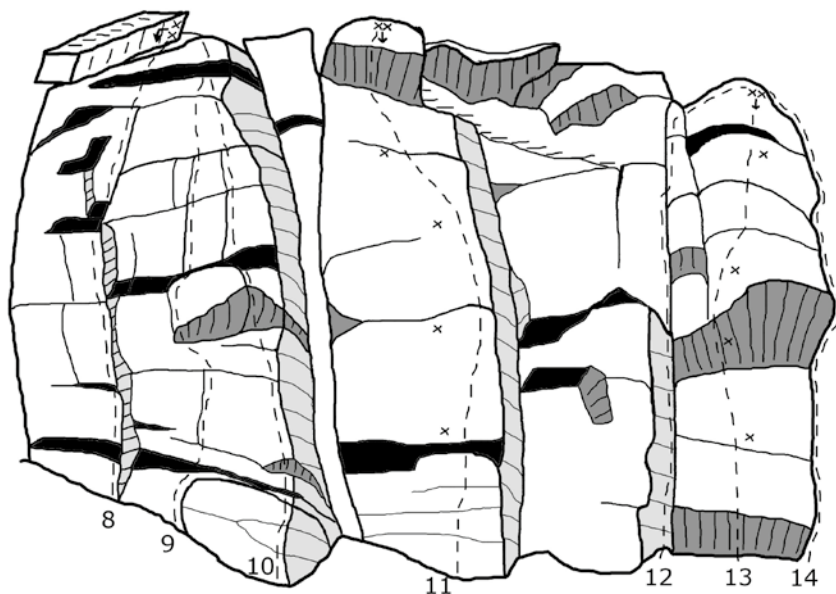


G

ŻÓŁW (8 m)


- 1. *Wejściówka* I, od zachodu, dawno znana






F BIBLIOTEKA (18 m)

- * 1. *Lista Dłużników V+* (TRAD+ST), lata 80.
- * 2. *Niszowe Perspektywy VI.2* (7R+ST), K. Burzawa 2008
- * 3. *Wizje dla Mas V+* (6R+ST), K. Burzawa 2008
- 4. projekt *Ex Libris*
- 5. *Rysa w Okapie VI.1* (TRAD+), M. Maj 2008
- 6. *Droga Freusa V* (TRAD), M. Freus 2008
- 7. *Filar Biblioteki IV* (TRAD), A. Wojtoń 2009
- 8. *Lewa Rysa IV+* (TRAD+ST), K. Burzawa 2008
- 9. *Środkowa Rysa IV+* (TRAD+ST), K. Burzawa 2008
- 10. *Prawa Rysa V* (TRAD+ST), K. Burzawa 2008
- 11. *Kant Starego Czytelnika V+* (4R+ST), K. Burzawa 2008
- 12. *Rysa Lucka VI+* (TRAD+ST), P. Galla 2008
- 13. *Bulder Dach VI.2* (4R+ST), K. Burzawa 2008
- 14. *Prawy Kancik V* (TRAD+ST), K. Burzawa 2008



H LWIA SKAŁA (8 m)

- 1. *Jawny Kant VI+* (3S), A. Wojtoń 2008
- 2. *Ładniejsza bo Łatwiejsza V+* (TRAD), A. Wojtoń 2008
- 3. *Wejściówka I*, od zachodu, dawno znana



K WIELBŁĄD (15 m)

- 1. *Wejściówka I*, od zachodu, znana od dawna
- 2. *Okap Wielbłąda VI.1* (TRAD+1S+ST), M. Freus 2008

I ŚLIMAK (7 m, brak stanowiska)

- 1. *Wejściówka II* (TRAD), południowy komin, znana od dawna
- 2. *Podchwytliwe Pytanie VI.1+* (2S), A. Wojtoń 2001